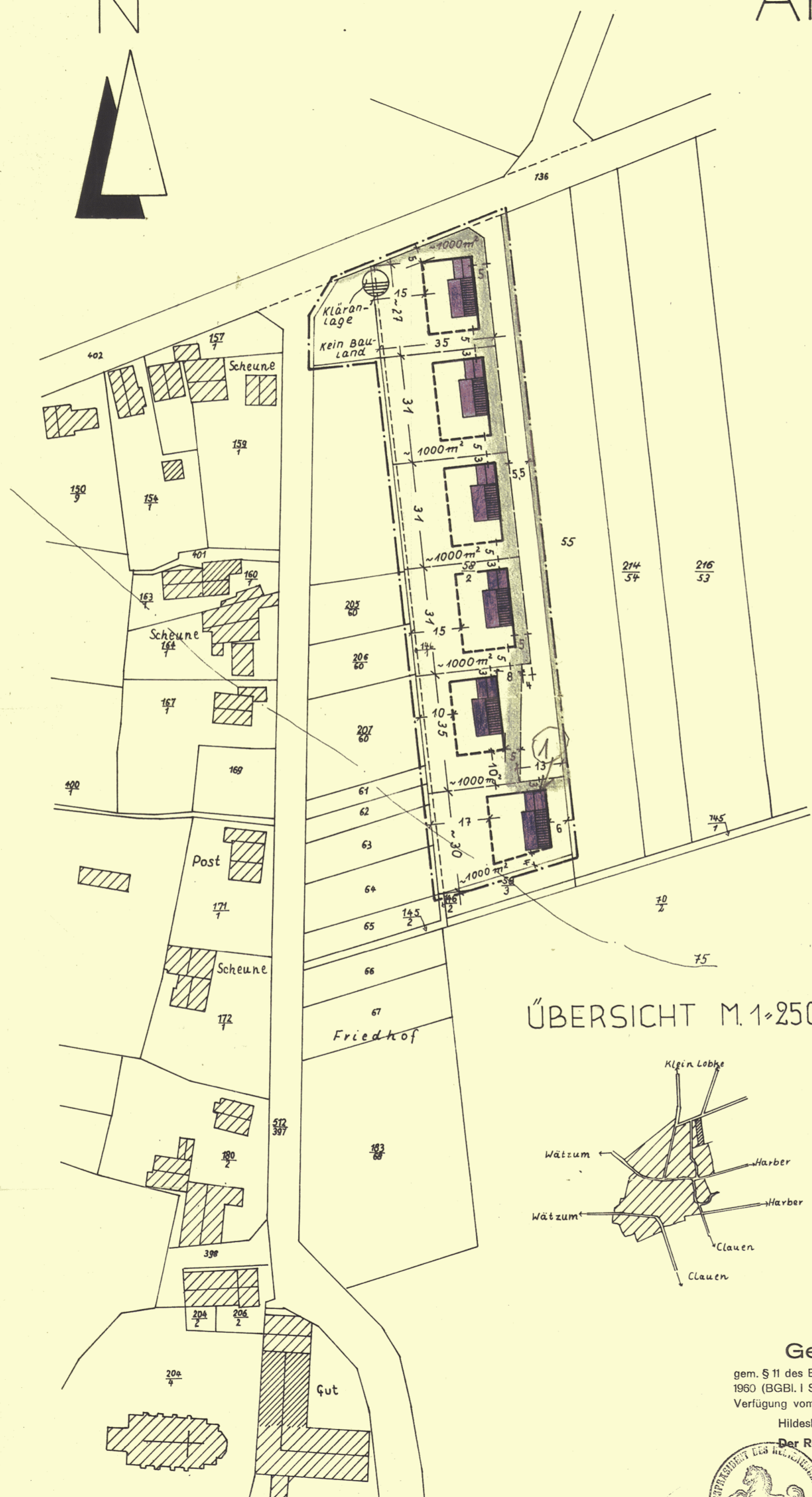


CROSS LOBKE BEBAUUNGSPLAN NR. AM KÖNIGSWEGE M 1:1000



- CELTUNGSBEREICH
- HÖHENLINIEN
- VORHANDENE GRENZEN
- AUFZUGEBENDE GRENZEN
- CEPLANTE GRENZEN
- VORHANDENE BAUTEN
- 1-GESCHOSSIG
- 2-GESCHOSSIG
- STELLUNG DER CEPL. BAULICHEN ANLAGEN BNVO
- 1-GESCHOSSIG, MD CEZ=Q4 § 5 (1-3)
- CARAGEN ODER STÄLLE
- BAULINIEN, EINZUHALTEN
- HINTERE U. SEITL. BAUGRENZE
- ÖFFENTLICHE VERKEHRSFLÄCHE

VERVIELFALTIGUNG VERBOTEN. BESTÄTIGUNG DES KATASTERAMTS:
 Der Bebauungsplan ist richtig und läßt sich in die Örtlichkeit übertragen.
 Hildesheim, den 23. November 1962
 Katasteramt

PLANNER: Dr.-Ing. Fritz Rehder, HILDESHEIM, D. 15.10.62.

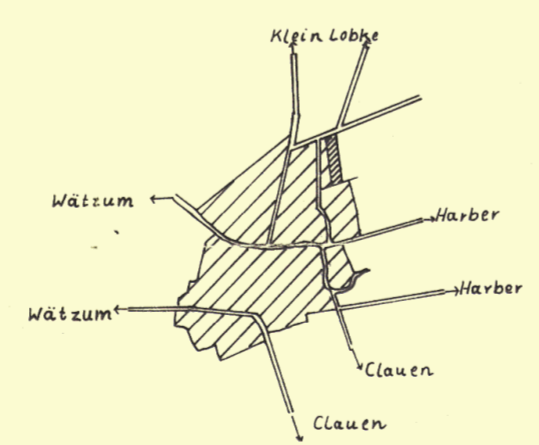
VOM RAT BESCHLOSSEN AM: 31.10.62
 BÜRGERMEISTER: [Signature] GEM. DIREKTOR U. BEIGEORDNETER: [Signature]

DER PLAN WURDE ÖFFENTLICH AUSGELEGEN IN DER ZEIT
 VOM 22.11. BIS 22.12.62. GEMEINDE: [Signature]


REGIERUNGS-GENEHMIGUNG:

INKRAFTTRETEN DURCH ÖFFENTLICHE BEKANNTMACHUNG
 AM: 10.5.63 - 20.5.63 GEMEINDE: [Signature]

ÜBERSICHT M. 1:25000



Genehmigt
 gem. § 11 des Bundesbaugesetzes vom 23. 6. 1960 (BGBl. I S. 341) nach Maßgabe meiner Verfügung vom heutigen Tage IHSB H.-No. 44.3(1)
 Hildesheim, den 18. April 1963
 Der Regierungspräsident
 Im Auftrage



Bürgermeister u. Gemeindedirektor

[Signature]